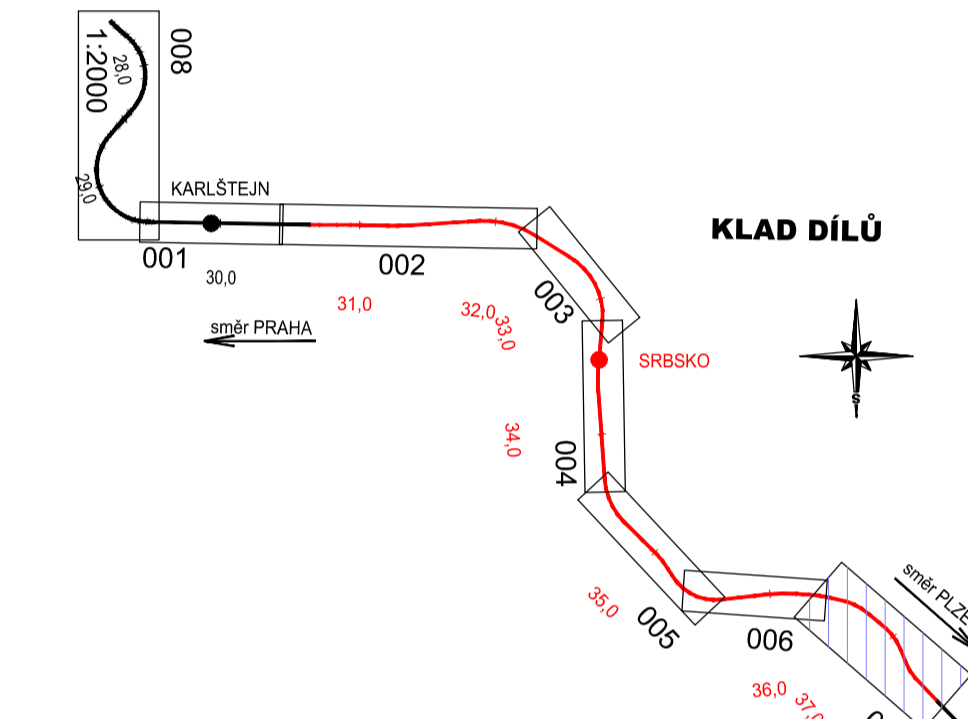





LEGENDA:

	STÁVAJÚCI STAV
	KATASTRÁLNI MAPA
	HRANICE KATASTRÁLNEHO OZEMÍ
	HRANICE POZEMKŮ DRÁHY
	OCHRANNÉ PÁSMA ŽELEZNIČNÝCH DRÁH
	ŽÁPLAVOVÝ OZEMÍ 0100
	AKTÍVNE ZÓNA ŽÁPLAVOVÉHO OZEMÍ 0100


STAVAJÍCÍ INŽENÝRSKÉ SÍTĚ SÍTĚ	
— > —	kanaizace bez rozlišení
— > —	definová kanalizace
— > —	kanaizace — výtokné potrubí
— > —	vadovad
— > —	NTL plynovod
— > —	STL plynovod
— > —	VTL plynovod
— > —	kabely NN
— > —	kabely VN
— > —	kabely nadzemní bez rozlišení
— > —	sálbovacie kabely
— > —	zabezpečovací kabely
— > —	spojové vedení požární

NAVRHNI STAV	
	NOVA KOLEJ
	RUČNÉ VODIČE
	TRATNOST
	STOLNÝ PRÁCE
	ZÁBERKOVACÍ ZARIZENÍ
	ORIENTAČNÍ SYSTÉM
	MOŽNÁ GLEBY, PROPUSTNOST
	KOMUNIKACE
	OPRÁVNĚNÍ, VOZIDLO
	KANALIZACE
	VOZIDLO
	SOLÁRNÍ KABELY
	PROJEKT ZÁBERKOVACÍHO ZÁR.
	KABELY
	DIETNÍ KANALIZACE
	PROJEKT VOZIDLA A JEJÍ REALIZACE
	VOZIDLO
	PRÁCE NA NEUTRALIZACI
	MALÝCH ČESTÍ
	KALNÉ STŘEŠE
	NEUTRALIZACE
	HLEDNÉ SPRÁVY
	TECHNICKÉ PRÁCE OBJEKTU
	PROJEKTY
	GAROVANÁ ŽEJ
	VEŠTĚNÍ SPRÁVY
	SVĚTLO PRÁVNÍK KAMENNÉ
	DEMOLICE
	ZÁBOR TRÁVY
	ZÁBOR DOČASNÝ
	ZÁBOR VODNÍK
	VOZIDLO
	VOZIDLO



	<h2 style="text-align: center;">Operační program Doprava</h2>		<p style="text-align: center;">Evropská unie investice do vaší budoucnosti fond soudržnosti!</p>
<p>Orientační schéma:</p> 		<p>Autorizovaná osoba: _____ Razítko: _____</p> <p>Č. autorizace: _____</p> <p>Datum: _____</p> <p>Přípis: _____</p>	

Staveblik/investor:	Správa železnic, státní organizace	
Adresa:	Dělnická 1003/7, 110 00 Praha 1	
Záštupce investora:	Stavební správa západ	
Adresa záštupce investora:	Sokolovská 1955/278, 190 00 Praha 9	
Kontakt:	e-mail: SZSzek@szdc.cz	

Zhotovitel stavby:	METROPROJEKT Praha a.s.	
Adresa:	Argentinská 1622/36, 170 00 Praha 7	
Kontakt:	tel.: +420 296 154 105 e-mail: info@metroprojekt.cz	
Uchazečská společnost:	METROPROJEKT Praha a.s.	

Adresa:	Argentinská 1621/36, 170 00 Praha 7			
Kontakt:	tel.: +420 296 154 105 e-mail: info@metroprojekt.cz			
HDP: Ing. Petr Hofman	Specialista: Ing. Petr Hofman	Odpovědný projektant: Olga Aubrtová	Zpracovatel přílohy: Olga Aubrtová	

Název stavby/zákona:		Optimalizace trati Karlštejn (mimo) - Beroun (mimo)										S kód:		S6310003			
Název záměru:		Konečná část trati výhled										Zpracoval:		20_79			
Název objektu:		-										Číslo objektu:		-			
Název přílohy:		7. čb										Číslo přílohy:		2.00			
Název části stavby (přílohy):		km 16,4 - km 37,7										Pauza:		-			
Kraj:		Karlovarský území										TUDU:		020212			
Státní obec:		Tetín u Berouna [756917]															
Documentace:																	
Stavopisná dokumentace:		Datum zpracování:		Formát:		Měřítko:											
DSG - DDS		30/2021		14 x A4		1 : 1000											
		Zpracovatel		Projekt		Přehled		Přílohy									
<div> <div>5</div> <div>6</div> <div>3</div> <div>1</div> <div>0</div> <div>0</div> <div>7</div> <div>0</div> <div>3</div> <div>6</div> </div>		<div> <div>P</div> <div>D</div> <div>P</div> <div>S</div> </div>		<div> <div>C</div> <div>X</div> <div>X</div> <div>X</div> </div>		<div> <div>X</div> <div>X</div> <div>X</div> <div>X</div> <div>X</div> <div>X</div> <div>X</div> <div>X</div> <div>X</div> <div>X</div> </div>		<div> <div>X</div> <div>X</div> </div>		<div> <div>0</div> <div>0</div> <div>0</div> <div>0</div> <div>0</div> <div>0</div> <div>0</div> <div>0</div> </div>		<div> <div>0</div> <div>0</div> <div>0</div> <div>0</div> <div>0</div> <div>0</div> <div>0</div> <div>0</div> </div>		<div> <div>0</div> <div>0</div> <div>0</div> <div>0</div> <div>0</div> <div>0</div> <div>0</div> <div>0</div> </div>		<div> <div>0</div> <div>0</div> <div>0</div> <div>0</div> <div>0</div> <div>0</div> <div>0</div> <div>0</div> </div>	
IČD:		20		7911		03		07		06		00		00			
		Skartovací znak: V20/20															